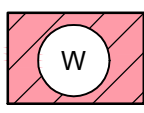


Quelle Plangrundlage  
 Auszug aus den Geobasisdaten der Nds. Vermessungs- und Katasterverwaltung, © 2016

M.1: 5000

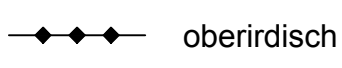
# PLANZEICHENERKLÄRUNG

Art der baulichen Nutzung



Wohnbauflächen

Hauptversorgungs- und Hauptabwasserleitungen




oberirdisch

Sonstige Planzeichen



Grenze des räumlichen Geltungsbereiches der Änderung des Flächennutzungsplanes

Grünflächen



Grünflächen

# Stadt Dinklage

## 38. Änderung des Flächennutzungsplanes

plan  
 kontor städtebau

Ehnenstraße 126 26121 Oldenburg  
 Telefon 0441/97201-0 Telefax -99  
 E-Mail info@plankontor-staedtebau.de  
 Internet www.plankontor-staedtebau.de

Arbeitsfassung 20.03.2019	Vorentwurf	Entwurf	Entwurf zum Feststellungsbeschluss
------------------------------	------------	---------	------------------------------------