

Verfahrensvermerke

Flächennutzungsplan der Stadt Dinklage – 39. Änderung

Präambel

Aufgrund des § 1 (3) und des § 10 des Baugesetzbuches (BauGB) i.V.m. § 58 (2) Nr. 2 des Niedersächsischen Kommunalverfassungsgesetzes (NKomVG) in den zurzeit geltenden Fassungen hat der Rat der Stadt Dinklage diese 39. Änderung des Flächennutzungsplanes beschlossen.

Dinklage, den

SIEGEL

gez. Bürgermeister

Aufstellungsbeschluss

Der Verwaltungsausschuss der Stadt Dinklage hat in seiner Sitzung am 18.02.2020 die Aufstellung der 39. Änderung des Flächennutzungsplanes beschlossen. Der Aufstellungsbeschluss ist gemäß § 2 (1) BauGB am 21.03.2020 ortsüblich bekannt gemacht worden.

Dinklage, den

gez. Bürgermeister

Öffentliche Auslegung

Der Verwaltungsausschuss der Stadt Dinklage hat in seiner Sitzung am 18.05.2020 dem Entwurf der 39. Änderung des Flächennutzungsplanes und der Begründung zugestimmt und seine öffentliche Auslegung gemäß § 3 (2) BauGB beschlossen.

Ort und Dauer der öffentlichen Auslegung wurden am 13.06.2020 ortsüblich bekannt gemacht.

Der Entwurf der 39. Änderung des Flächennutzungsplanes mit der Begründung und die wesentlichen, umweltbezogenen Stellungnahmen haben vom 22.06.2020 bis 23.07.2020 gemäß § 3 (2) BauGB öffentlich ausgelegen und wurde im gleichen Zeitraum auf der Internetseite der Stadt Dinklage eingestellt.

Dinklage, den

gez. Bürgermeister

Feststellungsbeschluss

Der Rat der Stadt Dinklage hat der 39. Änderung des Flächennutzungsplanes nach Prüfung der Stellungnahmen gemäß § 3 (2) BauGB in seiner Sitzung am 29.09.2020 als Satzung (§ 10 BauGB) sowie die Begründung beschlossen.

Dinklage, den

gez. Bürgermeister

Verfahrensvermerke

Genehmigung

Die 39. Änderung des Flächennutzungsplanes ist mit Verfügung (AZ:) vom heutigen Tage unter Auflagen/mit Maßgaben/mit Ausnahme der kenntlich gemachten Teile gemäß § 6 BauGB genehmigt.

Vechta, den

gez. Landkreis Vechta

Rechtswirksamkeit

Die Genehmigung der 39. Änderung des Flächennutzungsplanes ist gemäß § 6 (5) BauGB am im Amtsblatt Nr. des Landkreises Vechta bekannt gemacht worden. Die 39. Änderung des Flächennutzungsplanes ist damit am wirksam geworden.

Dinklage, den

Bürgermeister

Verletzung von Vorschriften

Innerhalb eines Jahres nach Wirksamwerden der 39. Änderung des Flächennutzungsplanes ist die Verletzung von Vorschriften beim Zustandekommen der 39. Flächennutzungsplanänderung und der Begründung nicht geltend gemacht worden.

Dinklage, den

Bürgermeister

Plangrundlage

Karte: ALKIS, 2019, Maßstab 1:1000, Stadt Dinklage, Gemarkung Dinklage, Flur 5

Quelle: Auszug aus den Geobasisdaten der Niedersächsischen Vermessungs- und Katasterverwaltung
Herausgebervermerk: © August 2019, Landesamt für Geoinformation und Landentwicklung Niedersachsen (LGLN)

Planverfasser

Der Entwurf der 39. Änderung des Flächennutzungsplanes wurde ausgearbeitet von:

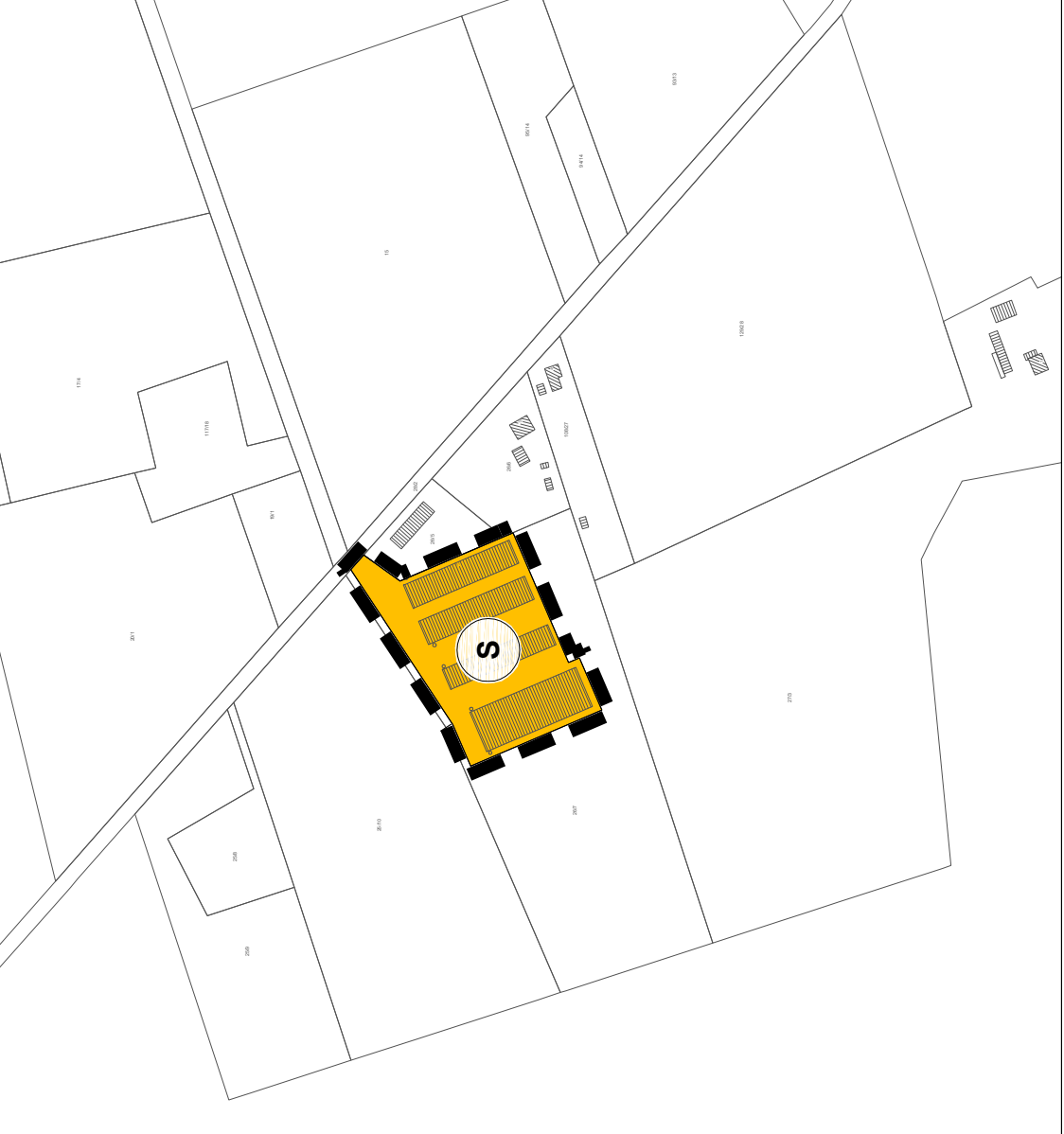
P3 Planungsteam GbR mbH, Ofener Str. 33a, 26121 Oldenburg, 0441-74210

Oldenburg, den

gez. Planverfasser

Planzeichnung

Liegenschaftskarte M 1:5000 (LGLN (c) 2019)
Stadt Dinklage, Gemarkung Dinklage, Flur 5



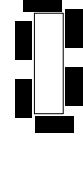
Planzeichenerklärung gemäß PlanzV '90



Sonderbaufläche

Zweckbestimmung: Tierhaltung

Sonstige Planzeichen



Grenze des räumlichen Änderungsbereichs

Rechtsgrundlagen

Baugesetzbuch (BauGB) in der Fassung der Bekanntmachung vom 03.11.2017 (BGBl. I S. 3634), das zuletzt durch Artikel 2 des Gesetzes vom 08.08.2020 (BGBl. I S. 1728) geändert worden ist;

Baunutzungsverordnung (BauNVO) in der Fassung der Bekanntmachung vom 21.11.2017 (BGBl. I S. 3786);

Planzeichenverordnung 1990 (PlanzV) vom 18.12.1990 (BGBl. 1991 I S. 58), die zuletzt durch Artikel 3 des Gesetzes vom 04.05.2017 (BGBl. I S. 1057) geändert worden ist;

Nds. Bauordnung (NBauO) vom 03.04.2012 (Nds. GVBl. 2012, S. 46), die zuletzt durch Artikel 7 des Gesetzes vom 15.07.2020 (Nds. GVBl. S. 244) geändert worden ist;

Nds. Kommunalverfassungsgesetz (NKomVG) vom 17.12.2010 (Nds. GVBl. S. 576), das zuletzt durch Artikel 10 des Gesetzes vom 15.07.2020 (Nds. GVBl. S. 244) geändert worden ist.

Hinweise

1. **Ur- oder frühgeschichtliche Bodenfunde** – Sollten bei den geplanten Bau- und Erdarbeiten ur- und frühgeschichtliche sowie mittelalterliche und frühneuzeitliche Bodenfunde (das können u. a. sein: Tongefäßscherben, Holzkohleensammlungen, Schlacken sowie auffällige Bodenverfärbungen und Steinkonzentrationen auch geringe Spuren solcher Funde) gemacht werden, sind diese gemäß § 14 (1) des Nieders. Denkmalschutzgesetzes meldepflichtig und müssen der zuständigen unteren Denkmalschutzbehörde oder dem Niedersächsischen Landesamt für Denkmalpflege – Abteilung Archäologie – Stützpunkt Oldenburg, Ofener Straße 15, Tel. 0441 1799-2120 unverzüglich gemeldet werden. Meldepflichtig ist der Finder, der Leiter der Arbeiten oder der Unternehmer. Bodenfunde und Fundstellen sind nach § 14 Abs. 2 des Nieders. Denkmalschutzgesetzes bis zum Ablauf von 4 Werktagen nach der Anzeige unverändert zu lassen, bzw. für ihren Schutz ist Sorge zu tragen, wenn nicht die Denkmalschutzbehörde vorher die Fortsetzung der Arbeiten gestattet.

2. **Altlagerungen** – Im Änderungsbereich ist nach bisherigem Kenntnisstand keine Verdachtsfläche vorhanden. Sollten bei den geplanten Bau- und Erdarbeiten Hinweise auf Altlagerungen oder Altstandorte (bzw. schädliche Bodenveränderungen) zu Tage treten, so ist unverzüglich die Untere Abfall- und Bodenschutzbehörde des Landkreises Vechta zu benachrichtigen.

3. **Verletzung und Tötung von Individuen** – Um die Verletzung oder Tötung von Individuen auszuschließen, sind Bau-, Abriss- und Rodungsarbeiten, der Auf- und Abtrag von Oberboden sowie vergleichbare Maßnahmen nur außerhalb der Brutphase der Vögel und außerhalb der Sommerlebensphase der Fledermäuse (01.03. – 30.09.) durchzuführen. Unmittelbar vor den Fallarbeiten sind die Bäume oder bei höhlenbewohnende Vogelarten, für Gehölzbrüter sowie für das Fledermausquartierpotenzial zu überprüfen. Werden besetzte Vogelnester/Baumhöhlen oder Fledermausbesatz festgestellt, sind die Arbeiten umgehend einzustellen und das weitere Vorgehen ist mit der Unteren Naturschutzbehörde abzustimmen.

4. **Kampfmittel** – Sollten sich während Bauarbeiten Hinweise auf Bombenblindgänger oder andere Kampfmittel im Boden ergeben, so ist unverzüglich die nächste Polizeidienststelle, das Ordnungsamt der Stadt oder der Kampfmittelbesetzungsdienst der zentralen Polizeidirektion in Hannover zu informieren.

Übersichtsplan

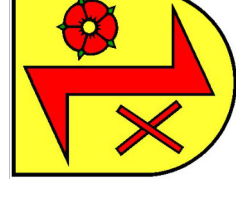


39. Änderung des Flächennutzungsplans "Tierhaltung Bünner Wohld"

Parallelverfahren nach § 8 (3) BauGB

zum vorhabenbezogenen Bebauungsplan Nr. 107

Stadt Dinklage
Landkreis Vechta



Im Auftrag:



Ofener Straße 33a 26121 Oldenburg
Fon: 0441 74 210 Fax 0441 74 211

Abschrift